



**КОМИТЕТ ИМУЩЕСТВЕННЫХ ОТНОШЕНИЙ
АДМИНИСТРАЦИИ ПЕРМСКОГО МУНИЦИПАЛЬНОГО ОКРУГА**

РЕШЕНИЕ

о размещении объектов № 2617

Пермский край
Пермский округ

05.09.2024

Комитет имущественных отношений администрации Пермского муниципального округа разрешает Акционерному обществу «Газпром газораспределение Пермь» (ИНН 5902183841, ОГРН 2125902017723, почтовый адрес: 614000, г. Пермь, ул. Петропавловская, 43)

размещение объекта «газопровод давлением до 1,2 Мпа, для размещения которого не требуется разрешения на строительство»

на землях муниципальная собственность

на срок 1 год

Местоположение: Пермский край, Пермский м.о.,
зона Садоводство Сакмары, к дому 68а

Приложение: схема предполагаемых к использованию земель или части земельного участка.

Особые условия использования:

1. При размещении объекта учесть параметры ширины проезда улично-дорожной сети, во избежание сужения полосы отвода дороги.
2. Получение разрешения на производство земляных работ.

Председатель комитета



(подпись, печать)

Е.А. Демидова

Схема предполагаемых к использованию земель или части земельного участка

Объект: Газопровод давлением до 1.2 Мпа, для размещения которого не требуется разрешения на строительство

Местоположение: расположенных по адресу: Пермский край, Пермский м.о, зона Садоводство Сакмары, к дому 68а

Площадь земель или части земельного участка, кв.м.: 670

Категория земель: Земли сельскохозяйственного назначения








Вид разрешенного использования: -

Описание границ смежных землепользователей:

От точки n1 до точки n2 - земельный участок с кадастровым номером 59:32:5210001:578

От точки n2 до точки n1 - земельный участок с кадастровым номером 59:32:5210001:478

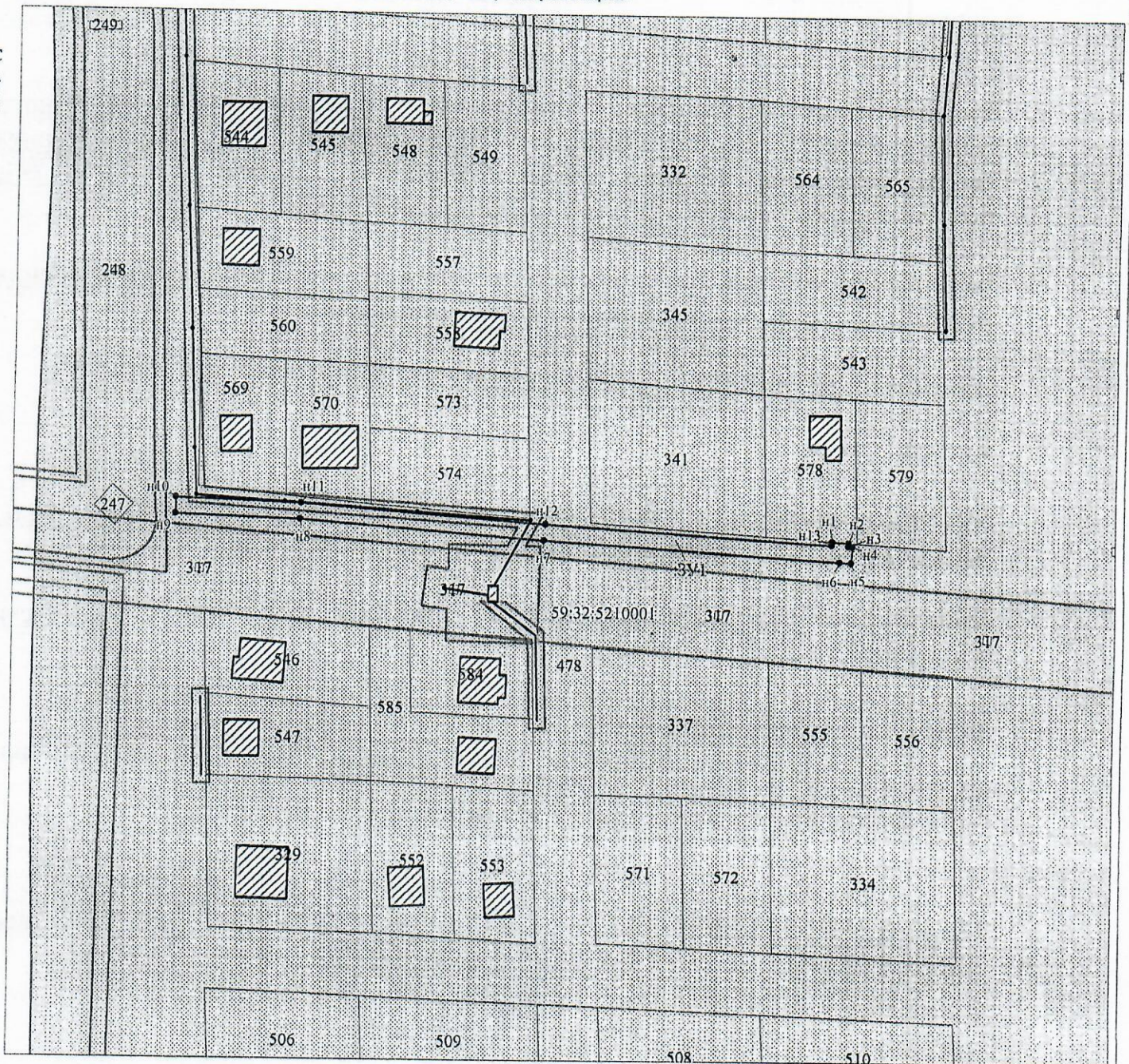
Условные обозначения:

-  :678 - границы и номер земельного участка, сведения о которых внесены в ЕГРН
-  :802 - границы и номер объекта капитального строительства, сведения о которых внесены в ЕГРН
-  - граница кадастрового квартала
-  - предполагаемый участок земель, на которых планируется размещение объекта
-  59:09-6.1820 - зоны с особыми условиями использования территории, сведения о которых внесены в ЕГРН
-  :3У1 - обозначение запрашиваемого земельного участка
-  n1 - характерная точка границ земель или части земельного участка

59:32:5210001 - номер кадастрового квартала

Каталог координат, м

№ точки границы	X	Y
n1	503061.90	2223405.11
n2	503061.63	2223409.15
n3	503060.73	2223409.07
n4	503060.67	2223410.05
n5	503056.67	2223409.81
n6	503056.79	2223406.98
n7	503061.44	2223334.55
n8	503066.13	2223274.74
n9	503067.18	2223244.40
n10	503071.18	2223244.54
n11	503070.13	2223274.96
n12	503065.44	2223334.83
n13	503060.98	2223405.02
n1	503061.90	2223405.11



Масштаб 1:1000

МСК-59

Заявитель: Захарова Е. Л. / Захарова Е. Л.

МП (подпись, расшифровка подписи)

(для юридических лиц и индивидуальных предпринимателей)